Šaleški aeroklub

NAVODILA ZA VARNO VZLETANJE IN PRISTAJANJE ZRAKOPLOVOV

LETALIŠČE ŠOŠTANJ

LJSO

1B

Verzija:	08
Datum:	28.08.2026
Veljavnost:	01.09.2026

I. Prejemniki dokumenta

Zap. Št.	Ime in priimek	Prejemnik	Način dostave
1	Gašper Brodnik	Šaleški aeroklub	elektronska pošta
2	/	Agencija za civilno letalstvo	elektronska pošta

II. Spisek revizij

Datum	Izdaja	Revizija	Razlog spremembe
15.04.2014	*1*	*00*	*Prva izdaja*
15.05.2015	*1*	*01*	*Vpis sprememb in popravkov*
15.06.2020	*1*	*02*	*Vpis sprememb in popravkov*
25.11.2020	*1*	*03*	*Vpis sprememb in popravkov*
15.03.2021	*1*	*04*	*Vpis sprememb in popravkov*
08.08.2021	*1*	*05*	*Vpis sprememb in popravkov*
18.08.2023	*1*	*06*	*Vpis sprememb in popravkov*
08.03.2024	*1*	*07*	*Vpis sprememb in popravkov*
28.08.2026	*1*	*08*	*Vpis sprememb in prilagoditev*

III. Spisek veljavnih strani

Št. strani	Revizija	Datum
1	*08*	*28.08.2026*
2	*08*	*28.08.2026*
3	*08*	*28.08.2026*
4	*08*	*28.08.2026*
5	*08*	*28.08.2026*
6	*08*	*28.08.2026*
7	*08*	*28.08.2026*
8	*08*	*28.08.2026*
9	*08*	*28.08.2026*
10	*08*	*28.08.2026*
11	*08*	*28.08.2026*
12	*08*	*28.08.2026*
13	*08*	*28.08.2026*
14	*08*	*28.08.2026*
15	*08*	*28.08.2026*
16	*08*	*28.08.2026*
17	*08*	*28.08.2026*
18	*08*	*28.08.2026*
19	*08*	*28.08.2026*
20	*08*	*28.08.2026*
21	*08*	*28.08.2026*
22	*08*	*28.08.2026*
23	*08*	*28.08.2026*
24	*08*	*28.08.2026*
25	*08*	*28.08.2026*
26	*08*	*28.08.2026*
27	*08*	*28.08.2026*
28	*08*	*28.08.2026*
29	*08*	*28.08.2026*
30	*08*	*28.08.2026*
31	*08*	*28.08.2026*
32	*08*	*28.08.2026*

Št. strani	Revizija	Datum
33	*08*	*28.08.2026*
34	*08*	*28.08.2026*
35	*08*	*28.08.2026*
36	*08*	*28.08.2026*
37	*08*	*28.08.2026*
38	*08*	*28.08.2026*
39	*08*	*28.08.2026*
40	*08*	*28.08.2026*
41	*08*	*28.08.2026*
42	*08*	*28.08.2026*
43	*08*	*28.08.2026*

IV. Kazalo vsebine

Vsebina

1 LEGENDA UPORABLJENIH KRATIC 7
2 SPLOŠNI PODATKI O LETALIŠČU 8
2.1 Namen in obseg letališkega priročnika, osnovni podatki 8
2.2 Pravna podlaga za uporabo letališča 8
2.3 Pogoji za uporabo letališča 8
2.4 Objava letalskih informacij in postopki za njihovo objavo 9
2.5 Sistem beleženja letalskih operacij 9
2.6 Obveznosti in zaveze obratovalca letališča 9
3 PODATKI O LETALIŠČU 10
3.1 Splošne informacije 10
3.2 Obratovalni čas 10
3.3 Zemeljska oskrba letal in potnikov 11
3.4 Storitve za potnike 11
3.5 Dimenzije letališke infrastrukture in pripadajoči podatki 12
a) Fizične karakteristike vzletno-pristajalne steze 12
b) Vozne steze in ploščadi 13
c) Vizualna sredstva za navigacijo 13
d) Ovire 15
e) ATZ letališča 15
4 OPERATIVNI POSTOPKI NA LETALIŠČU 17
4.1 Postopek obveščanja o informacijah pomembnih za varnost zračnega prometa 17
4.2 Dostop na površine za gibanje letal 17
4.3 Načrt za postopke v sili 17
4.4 Reševanje in gašenje 18
4.5 Pregled površin za gibanje letal in nadzor ovir 19
4.6 Vzdrževanje površin za gibanje letal: 19
4.7 Vizualna sredstva za navigacijo: 19
4.8 Upravljanje ploščadi in varnost na ploščadi 21
4.9 Nadzor živali 21
4.10 Nadzor ovir 21
4.11 Odstranjevanje letal v okvari 22

5 PODATKI O OBRATOVALCU LETALIŠČA 23
6 GRAFIČNE PRILOGE 24
6.1 Načrt območja letališča 24
6.2 Načrt površin za gibanje letal z omejitvenimi ravninami 26
6.3 Evidenca o operacijah zrakoplovov 32
6.4 Obrazec za pregled letališke infrastrukture 33
6.5 Dokazila o lastništvu 35
6.6 Analiza topografskih pogojev 39
6.7 Navigacijska študija z meteorološkimi podatki 40
6.8 Izris katastrskega načrta 41
6.9 ATZ/RMZ letališča Šoštanj 42
6.10 Lista pooblaščenih oseb Šaleškega aerokluba 43

1 LEGENDA UPORABLJENIH KRATIC

LJSO	–	Mednarodna oznaka za Letališče Šoštanj
VPS	–	Vzletno pristajalna steza
RWY	–	Vzletno pristajalna steza
TWY	–	Vozna steza
TWY A	–	Vozna steza A (alfa)
TWY Y	–	Vozna steza Y (Yankee)
ATZ	–	Cona letališkega prometa (Air Ttraffic Zone)
VMC	–	Vizualni meteorološki pogoji (Visual Meteorogical Conditions)
N	–	Sever (North)
E	–	Vzhod (East)
W	–	Zahod (West)
S	–	Jug (South)
VFR	–	Pogoji vizualnega letenja (Visual Flight Rules)
IFR	–	Pogoji instrumentalnega letenja (Instrumental Flight Rules)
AMSL	–	Nadmorska višina
AGL	–	Višina nad terenom
PL	–	Parkirni prostor za letala

2 SPLOŠNI PODATKI O LETALIŠČU

2.1 Namen in obseg letališkega priročnika, osnovni podatki

Namen letališkega priročnika je seznanjanje pilotov z vsemi informacijami, potrebnimi za varno uporabo letališča in objektov na letališču.

2.2 Pravna podlaga za uporabo letališča

Letališče Šoštanj je vrisano v prostorski plan občine Šoštanj. Mapna kopija je priloga tega priročnika.

Naravni pogoji in ureditev letališča omogočajo njegovo uporabo za letala splošnega letalstva, ultra lahka letala in lahka oz. manjša poslovnih letala (do skupne teže 5.700 kg), kot tudi za vse vrste helikopterjev podnevi, pri VFR pogojih.

Letališče Šoštanj je namenjeno za:

- letenje z motornimi letali,
- letenje z jadralnimi letali,
- šolanje motornih (PPL/A) in jadralnih pilotov (SPL),
- šolanje in letenje z ultra lahkimi zrakoplovi,
- letenje s helikopterji,
- letenje s preostalimi zrakoplovi,
- padalska dejavnost,
- panoramski poleti, letalski prevozi in druge letalske dejavnosti.

2.3 Pogoji za uporabo letališča

Letališče ob vsakem času, ko bo na voljo za vzletanje in pristajanje zrakoplovov, na voljo vsem osebam pod enakimi pogoji.

Obveznost PPR (predhodne najave):

Vsako letalsko aktivnost na letališču je potrebno predhodno najaviti (registrirati).

Za najave letalskih aktivnosti je na spletni strani Šaleškega aerokluba zavihek »NAJAVA LETA«. S klikom na zavihek se odpre stran (obrazec) s polji v katera

vnesemo podatke o uporabniku (vodja letala), zrakoplovu, namenu in predvidenem času začetka in konca dejavnosti.

Z oddajo najave leta prejmeta predsednik in podpredsednik upravljalca letališča elektronsko sporočilo, z vsemi vpisanimi podatki. Na osnovi najave predsednik in podpredsednik obveščata koordinatorja prometa, le ta pa ostale uporabnike letališča.

Predhodna elektronska najava je namenjena zagotavljanju varnega izvajanja operacij v coni letališča in zmanjševanju tveganj.

2.4 Objava letalskih informacij in postopki za njihovo objavo

Za točnost informacij objavljenih v Zborniku letalski informacij Slovenije in za pravočasno objavo njihovih sprememb je zadolžen predsednik aerokluba.

2.5 Sistem beleženja letalskih operacij

Vodja letenja je zadolžen, da se vodi evidenca o vseh operacijah zrakoplovov in o vsaki nesreči ali incidentu, s katerim je bila, ali bi lahko bila ogrožena varnost zračnega prometa. Obrazec v ta namen je priloga tega priročnika.

2.6 Obveznosti in zaveze obratovalca letališča

Obratovalec se zavezuje, da bo spoštoval določbe predpisov, ki urejajo letalstvo in določbe tega letališkega priročnika.

3 PODATKI O LETALIŠČU

3.1 Splošne informacije

Ime letališča	Letališče Šoštanj
ICAO oznaka letališča	LJSO
ICAO referenčna koda VPS	1B
Lokalna frekvenca	128,305 MHz
ARP koordinata na letališču	46°23'52,649" N; 15°02'41,705" E
Smer in oddaljenost do najbližjega mesta	Južno, 2 km (mesto Šoštanj)
Nadmorska višina letališča	377,55 m AMSL; 1239 ft AMSL
Referenčna temperatura letališča	19,4 °C
Magnetna variacija / Letna sprememba	5 °E (2025)/ 0,1 °E narašča
Vrsta priletni / odletnih procedur	VFR
Poštni naslov obratovalca	Šaleški aeroklub, Topolšica 207c, pp 1, Šoštanj 3325
Telefon	00386 40 231 500 (Gašper Brodnik) 00386 41 867 053 (Franc Blažič)
Telefaks	/
e-pošta	predsednik@saleskiaeroklub.si
Dovoljen način uporabe	VFR
Opombe	NIL

3.2 Obratovalni čas

Letališče odprto:	po PPR

Opombe	po PPR – 24 ur pred priletom (kontakt: predsednik@saleskiaeroklub.si; spletna stran: https://saleskiaeroklub.si)

3.3 Zemeljska oskrba letal in potnikov

Reševalno gasilska služba	NIL
Oskrba z gorivom	NIL
Sprejem in odprava letal, potnikov tovora	NIL/po PPR
Zdravstvena oskrba	NIL/po PPR
Možnost odstranjevanja onesposobljenega zrakoplova	NIL/po PPR
Možnost sezonskega čiščenja snega	NIL/po PPR
Opombe	

3.4 Storitve za potnike

Hoteli	Topolšica, Velenje
Restavracije	Lajše, Šoštanj, Topolšica, Velenje
Prevoz	Po predhodnem dogovoru
Zdravstvene storitve	ZD Šoštanj, Bolnišnica Topolšica, ZD Velenje
Banka in pošta	Šoštanj, Topolšica, Velenje
Bankomati	Šoštanj, Topolšica, Velenje
Turistične informacije	Velenje
Opombe	

3.5 Dimenzije letališke infrastrukture in pripadajoči podatki

a) Fizične karakteristike vzletno-pristajalne steze

Oznaka steze	Smer	Dimenzije (m)	Koordinate pragov steze (WGS84)	Nadm. višina pragov steze (m)	Vrsta površine
14	149,19 TRUE 144° MAG	714 x 18	46°24'02,59" N 15°02'33,14" E	382,17	asfalt
32	329,19 TRUE 324° MAG	714 x 18	46°23'42,71" N 15°02'50,27" E	372,74	asfalt

Steza	Nosilnost MTOM (kg)	Osnovna steza - strip (m)	Prestavljen prag
14	5700	774 x 60	NIL
32	5700	774 x 60	NIL

Steza	TORA(m)	TODA(m)	ASDA(m)	LDA(m)	Opombe
14	714	714	714	714	samo vzletanje
32	714	714	714	714	samo pristajanje

b) Vozne steze in ploščadi

Oznaka, širina, vrsta površine in nosilnost voznih stez	vozna steza A: š= 7 - 9 m, asfalt, MTOM 5700 kg vozna steza Y: š= 7 - 9 m, trava, MTOM 5700 kg priloga št.: 6.1
Oznaka, dimenzije letališke ploščadi vrsta površine in nosilnost	ploščadi ni; parkiranje letal na travi od varovalnega pasu VPS do potoka, MTOM 5700 kg priloga št.: 6.1

c) Vizualna sredstva za navigacijo

Vetrna vreča	Je vzhodno od VPS in talnih oznak, 300 m od praga 32 asfaltne VPS. Nameščena je na kovinskem drogu višine 5m. priloga št.: 6.1
Območje signalov in označbe (SERA)	Je desno od VPS, gledano v smeri pristajanja, 300 m od praga 32, nasproti priključka vozne steze »A« na VPS. Stalni oznaki: „desno lomljena puščica" za smer v šolskega kroga in bela črka „T" za smer pristajanja, saj se za pristajanje vseh letal uporablja samo desni šolski krog za stezo 32. priloga št.: 6.1
Oznake, označevalniki in znaki na VPS	VPS je asfaltna, dolžine 714 m in širine 18 m. Na obeh prag VPS je bela zebra, nato pa je številčna oznaka smeri steze. Po sredini steze je bela

	prekinjena črta, na obeh bočnih robovih pa bela neprekinjena črta.
Oznake, označevalniki in znaki na voznih stezah	Vozna steza »A«: Je asfaltna, široka 9m in pravokotna na VPS. Sega do hangarja. Linijo čakanja ALFA (A) označujeta rdeči tabli z oznako vozne steze A in smeri VPS, ter talno oznako v obliki dveh polnih in dveh prekinjenih prečnih črt, gledano proti VPS. Robova sta označena z belo neprekinjeno črto, sredina pa z rumeno neprekinjeno črto. Vozna steza »Y«: Je travnata, dolžine 200 m in širine 9 m. Je primerna za zrakoplove vzletne mase do 5.700kg, razpona kril do 15 m, razpona glavnih koles do 4,5 m. Vozna steza »Y« ni uporabna v primeru večjih količin dežja in snega. Na vsakih 30m je rdeče-bela pokončna oznaka. Pozicija obveznega zaustavljanja in javljanja (linija čakanja »Y«) se nahaja 30 m pred VPS. Označujeta jo dve tabli, postavljeni levo in desno od vozne steze, med njima so na površini vozne steze dve neprekinjeni prečni črti in dve prekinjeni prečni črti, gledano proti VPS. priloga št.: 6.1
Oznake na ploščadi	NIL: Območje parkiranja letal se nahaja na travnatih površinah severno in južno od vozne steze »A«. Sega od potoka, do varovalnega pasu VPS in varovalnega pasu vozne steze »A«. priloga št.: 6.1
Opombe	Na ploščadi je prepovedano gibanje zrakoplovov na lastni pogon

d) Ovire

Ovire	- cca. 1,5 km od praga 32 se nahaja pobočje v obliki grebena, ki se razprostira pravokotno na stezo in sega do 50 m višine nad VPS. - cca. 1,2 km severno od praga VPS 14, se pričenja poraslo strmo pobočje, ki sega do višine 150 m nad VPS in prehaja v gričevje. - cca. 350 m vzhodno od VPS se nahaja poraslo grebenasto pobočje, ki je vzporedno z VPS in sega do višine 60 m nad VPS. - cca. 150m zahodno od VPS se nahaja poraslo grebenasto pobočje, ki je vzporedno z VPS. Vrhovi dreves segajo nad ravnino pod kotom 20°, merjeno od roba varovalnega pasu VPS. Pobočje sega do višine 50 m nad letališčem. priloga št.: 6.6
Opombe	

e) ATZ letališča

Dimenzije ATZ	2 km bočno od osi vzletno-pristajalne steze in 3 km vzdolžno od pragov vzletno-pristajalne steze
Lateralne meje ATZ	ŠOŠTANJ ATZ / RMZ 46°21'46" N 15°02'42" E 46°24'53" N 15°00'01" E 46°25'59" N 15°02'42" E 46°22'52" N 15°05'23" E

Vertikalne meje ATZ	Od tal do 3200 ft AMSL
Razvrstitev zračnega prostora okoli aerodroma	G
Pozivni znak	Letališče Šoštanj
Opombe	priloga št.: 6.10

4 OPERATIVNI POSTOPKI NA LETALIŠČU

4.1 Postopek obveščanja o informacijah pomembnih za varnost zračnega prometa

Vsako spremembo na letališču, ki lahko vpliva na varnost letališkega prometa zabeleži koordinator prometa v poročilu in ga pošlje podpredsedniku aerokluba. Le ta poročilo po lastni presoji pošlje predsedniku aerokluba, ali disciplinski komisiji;

Podpredsednik aerokluba poskrbi, da bodo v območju signalov po potrebi postavljene oznake »prepoved pristanka« in »posebna previdnost med priletom in pristankom«;

Predsednik je kot pooblaščena oseba letališča, dolžan javiti spremembo NOTAM Službi Kontrole zračnega prometa Slovenije, d.o.o. na predpisanem obrazcu, ki je dosegljiv na spletni strani KZPS;

Predsednik o spremembah, ki vplivajo na Obratovalno dovoljenje po 103 čl. Zlet in na soglasje na LP po 116. čl. Zlet obvestiti CAA,..

4.2 Dostop na površine za gibanje letal

Dostopi na površine za gibanje letal:

- Okoli letališča ni nameščene varovalne ograje, so pa naravne prepreke kot je na SW strani ob pobočju potok, na E strani jarek za meteorno vodo. Dostop iz smeri N je prepovedan, označen z ustreznimi tablami z opozorilnimi napisi ter z jasno razvidno in označeno zapornico.

- Na dohodu pred hangarjem je nameščena zapornica in opozorilne table.

- Prepovedano je gibanje in zadrževanje oseb na površinah za gibanje letal, brez predhodne odobritve odgovorne osebe (koordinatorja prometa).

- Navodila odgovorne osebe so dolžni spoštovati vsi.

4.3 Načrt za postopke v sili

V primeru izrednega primera na letališču bo koordinator prometa prevzel vse potrebne ukrepe za reševanje ljudi in premoženja, vključno z zavarovanjem

mesta izrednega primera ter aktiviranjem lokalne gasilske brigade in zdravstvene službe.

V slučaju izrednih primerov se postopa:

-Takoj se zavaruje mesto izrednega primera in ukrepa za takojšnje reševanje ljudi in premoženja.

- Glede na značaj izrednega primera se obvesti Center za obveščanje (112), najbližje Gasilsko društvo, policijo, pristojno kontrolo letenja in Agencijo RS za civilno letalstvo.

- Po potrebi bo v območje signalov postavila SERA oznake »prepoved pristanka« in »posebna previdnost med priletom in pristankom«

4.4 Reševanje in gašenje

Na letališču ni stalno prisotne reševalne in gasilske službe.

V slučaju izrednih primerov, koordinator prometa na letališču koordinira izvajanje postopkov v sili.

V slučaju izrednih primerov so postopki naslednji:

-Takoj se zavaruje mesto izrednega primera in pristopi k takojšnjemu reševanju ljudi in premoženja.25

- Glede na značaj izrednega primera se obvesti Center za obveščanje (112), najbližje Gasilsko društvo, policijo, Kontrola Zračnega Prometa Slovenij (+386 4 20 40 000, mail: info@sloveniacontrol.si) in Javno agencija za civilno letalstvo RS (01 244 66 00, ali 01 244 66 01, mail: info@caa.si).

- Koordinator prometa koordinira reševanje in gašenje v izvedbi prisotnih uporabnikov letališča, dokler ne prispejo gasilske in reševalne enote.

Oprema za prvo pomoč je ročna, na voljo so nosila.

Najbližja ambulanta je v 2 km oddaljenem Šoštanju (00386//3-5881-640), najbližja bolnišnica pa v 2 km oddaljeni Topolšici (00386//3-589-21-10). Reševalna vozila so v 8 km oddaljenem Velenju.

V primeru težjih poškodb se poškodovancu nudi prva pomoč, hkrati pa se aktivira reševalna služba na telefon 112.

V hangarju je na razpolago deset ročnih gasilnih aparatov na prah in C02. Le ti se nahajajo na steni, levo, takoj za velikimi vrati hangarja. Pred bencinsko črpalko, ob potoku, je lociran tudi vodni hidrant vodovodnega omrežja. Manjši požar se lahko gasi s pomočjo ročnih gasilnih aparatov, hkrati pa se obvesti gasilce na 112.

V neposredni bližini letališča je več gasilskih društev (Topolšica, Gaberke, Šoštanj in Velenje) z vso potrebno opremo za posredovanje na letališču, ki so po potrebi aktivirana z uporabo splošne telefonske številke 112.

4.5 Pregled površin za gibanje letal in nadzor ovir

Preglede površin za gibanje letal se opravlja vsak dan oz. pred pričetkom letalskih operacij na letališču.

O pregledih se vodi dokumentacija v obliki dnevnika na predpisanem obrazcu, ki je priloga temu priročniku.

Izpolnjeni obrazci se hranijo v arhivu letališča.

4.6 Vzdrževanje površin za gibanje letal:

Obnova oznak na VPS in letališču, ter zalivanje razpok na asfaltni VPS se izvajajo redno, ko se pokaže potreba po obnovi.

Travnate površine poleg VPS na letališču se kosijo po potrebi.

V času košnje in vzdrževalnih del je letenje na letališču prepovedano.

Obveščanje uporabnikov letališča o poteku vzdrževalnih del na letaliških površinah se izvaja z objavo obvestil NOTAM, ali s postavitvijo oznak »prepoved pristanka« in »posebna previdnost med priletom in pristankom« v območje signalov

4.7 Vizualna sredstva za navigacijo:

- Vetrna vreča: Se nahaja vzhodno od VPS in talnih oznak, nasproti hangarja, 300 m od praga 32 asfaltne VPS. Nameščena je na kovinskem drogu višine 5m.

Zaradi geografskih posebnosti letališča kaže vetrna vreča izključno smer vetra na VPS.

- Območje talnih oznak: Je desno od vzletno pristajalne steze, gledano v smeri pristajanja, 300 m od praga 32, na nasprotni strani od priključka vozne steze »A« na VPS. Tu sta stalni oznaki: „desno lomljena puščica" za smer vključitve v šolski krog in bela črka „T" za smer pristajanja, saj se za pristajanje vseh letal uporablja samo desni šolski krog za stezo 32.

V območju talnih oznak se po potrebi lahko postavljajo še druge ustrezne oznake, s katerimi se pilote zrakoplovov obvešča o stanju in dogajanju na letališču (sera signals).

Pristanki vseh zrakoplovov se vršijo samo na levi strani od talnih oznak »T« in lomljene »puščice v desno«, v smeri VPS 32 (na asfaltni stezi v smeri 32).

- Vzletno pristajalna steza (VPS): Je asfaltirana, dolžine 714 m in širine 18 m. Na obeh koncih steze je prag označen z belo zebro, nato pa je številčna oznaka smeri steze. Po sredini steze je bela prekinjena črta. Oba bočna robova sta označena z belo neprekinjeno črto.

- Vozna steza z imenom »A«: Je asfaltna, široka 9m in pravokotna na VPS. Vozna steza sega vse do hangarja. Ima označeno linijo čakanja ALFA (A), ki jo označujeta dve rdeči tabli z oznako vozne steze (A) in smeri VPS, ter dvema polnima in dvema prekinjenima prečnima črtama, gledano proti VPS. Robova vozne steze sta označena z belo neprekinjeno črto, sredina pa z rumeno neprekinjeno črto.

Na vozni stezi je v odseku med območji površin za parkiranje, zapisan naziv letališča in frekvenca radijske postaje, kar je vidno iz zraka.

- Vozna steza z imenom »Y«: Je travnata, dolžine 200 m in širine 9 m. Uporablja se po potrebi in služi za dostop s severne strani do letališča, letaliških objektov in VPS. Je utrjena, z varovalnimi pasovi in primerna za vožnjo zrakoplovov, katerih skupna vzletna masa ne presega 5.700kg, z razponom kril do 15 m in maksimalnim razponom glavnih koles do 4,5 m. vozna steza »Y« ni uporabna v primeru večjih količin dežja in snega.

Obojestransko je na razdalji vsakih 30m označena z rdeče-belimi pokončnimi oznakami.

Pred vstopom na VPS letališča je pozicija obveznega zaustavljanja in javljanja za stezo 14 (linija čakanja »Y«), ki se nahaja 30m pred VPS. Pozicijo označujeta dve tabli, ki sta postavljeni simetrično na levi in desni strani vozne steze. Med znakoma je na površini vozne steze označena linija zaustavljanja in javljanja. Gre za dvojno neprekinjeno prečno črto in dvojno prekinjeno prečno črto, gledano proti VPS.

Vodja letala pri poziciji obveznega javljanja in čakanja vozne steze »Y«, preko radijske postaje najavi vstop na VPS letališča. Na istem mestu javi tudi zapuščanje VPS.

Vožnja po vozni stezi Y brez predhodne najave in uporabe radijske zveze ni dovoljena.

Glej grafično prilogo številka 6.1.

4.8 Upravljanje ploščadi in varnost na ploščadi

Storitve in zemeljske oskrbe na letališču so na voljo samo po predhodni najavi najmanj 24 ur pred nameravano uporabo letališča.

Na letališču ni zagotovljena oskrba z mazivi in gorivi. Bencinska črpalka je namenjena samooskrbi Šaleškega aerokluba z gorivom. Polnjenje zrakoplovov za lastne potrebe opravljajo izključno piloti sami.

Koordinator prometa daje informacije uporabnikom letališča ustno in preko radijske postaje. Skrbi za red in disciplino na območju letališča in je odgovoren za zagotavljanje varnosti pri izvajanju operacij in skrbi, da se vse operacije na ploščadi opravljajo na varen način.

- Parkiranje letal: Območje parkiranja letal se nahaja na travnatih površinah severno in južno od vozne steze »A«. Segajo od potoka, do varovalnega pasu VPS, kar je 30 m od vzletno pristajalne steze in do varovalnega pasu vozne steze »A«.

Piloti ročno parkirajo letala po navodilih koordinatorja prometa, pri čemer je potrebno obvezno uporabiti varnostne razdalje.

4.9 Nadzor živali

Podatki o postopkih za odpravljanje nevarnosti, ki jih za letalske operacije predstavljajo divje živali.

Okoli letališča ni nameščene varovalne ograje, so pa naravne prepreke kot je na SW strani ob pobočju potok, na E strani jarek za meteorno vodo.

Ptice in divjad se na letališču ne pojavljajo, ali zadržujejo.

Koordinator prometa pred vsako uporabo letališča preveri morebitno prisotnost živali na površinah letališča, kar zabeleži v obrazec.

4.10Nadzor ovir

Koordinator prometa nadzira in evidentira vse spremembe v coni letališča in sprejema vse potrebne ukrepe s ciljem preprečitve ogrožanja varnosti zračnega prometa.

V kolikor se pojavi potreba, se lahko izda tudi NOTAM o zaznanih spremembah.

4.11 Odstranjevanje letal v okvari

Manjše in lažje zrakoplove v okvari se odstrani ročno. Pri odstranjevanju večjih in težjih zrakoplovov se za pomoč pokliče eno od gasilskih društev, navedenih pod točko 4.4.

Odstranjevanje zrakoplovov v okvari z VPS usmerja koordinator prometa.

5 PODATKI O OBRATOVALCU LETALIŠČA

Obratovalec:

Obratovalec in hkrati lastnik letališča je Šaleški aeroklub, ki deluje na naslovu letališča Šoštanj (LJSO).

Naslov:

ŠALEŠKI AEROKLUB

Topolšica 207c, p.p.1

SI-3325 ŠOŠTANJ

Kontaktni podatki:

Kontaktna oseba je predsednik aerokluba, v njegove odsotnosti pa podpredsednik aerokluba.

Telefon:

Predsednik: 00386 40 231 500

Podpredsednik: 00386 41 867 053

E-mail: predsednik@saleskiaeroklub.si

Podatki o organizacijski strukturi upravljalca letališča, vključno z navedbo pristojnosti pa so zapisani v prilogi.

6 GRAFIČNE PRILOGE

6.1 Načrt območja letališča

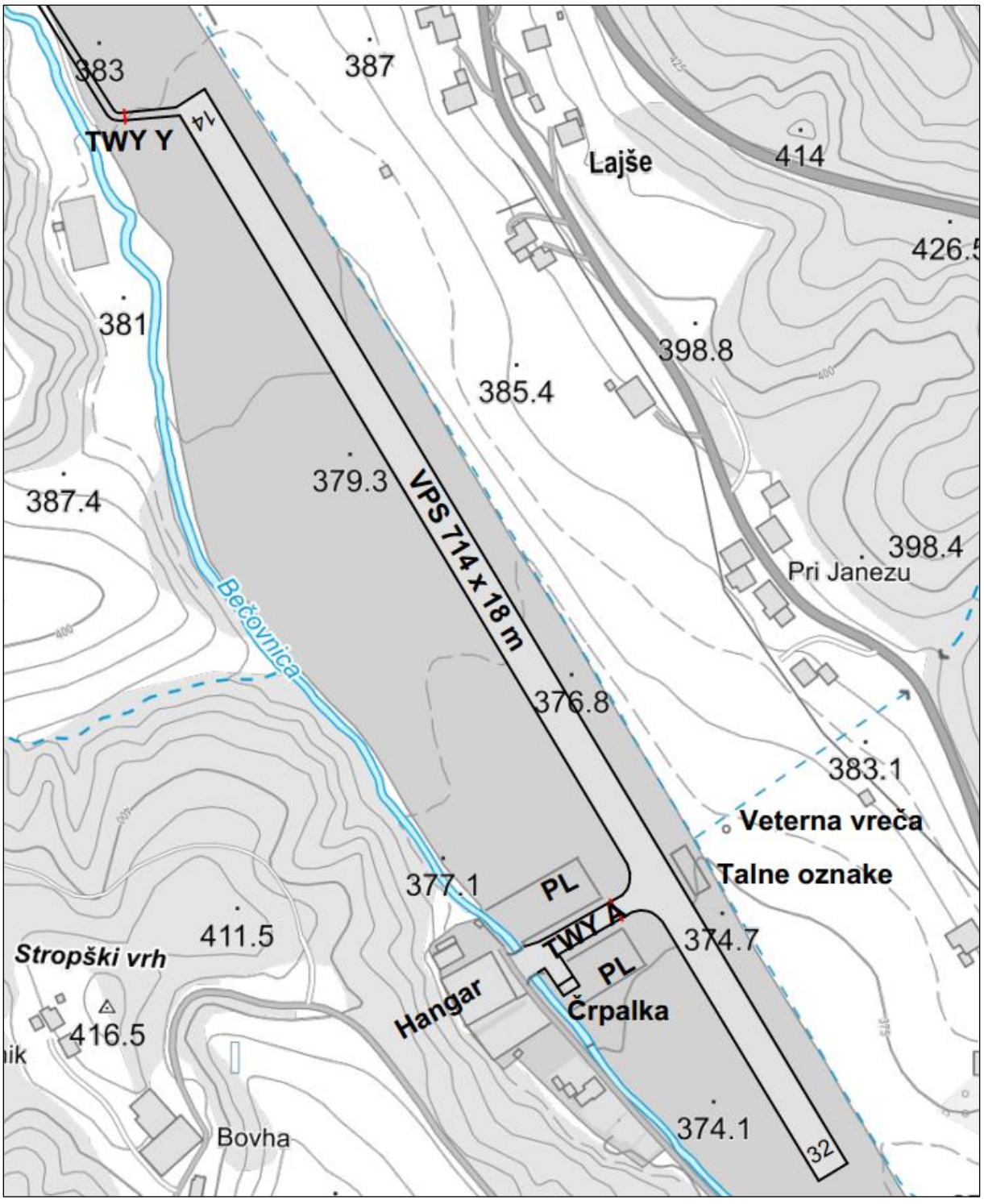

VFR Aerodrome chart

ARP 462353N 0150242E
AD ELEV 378m/1239ft

SOSTANJ AERODROME CH 128.305
LJUBLJANA INFO CH 118.480, CH 123.880

Šoštanj Aerodrome



AERODROME ADMINISTRATIVE DETAILS

AD Administration	Šaleški Aeroklub
Address:	Topolšica 207c, SI-3325 Šoštanj, SLOVENIA
Phone:	+386 40 231 500
Email:	predsednik@saleskiaeroklub.si
URL:	http://www.saleskiaeroklub.si

AERODROME LOCAL CHARACTERISTICS

PPR: prior permission required at least 24 HR before arrival
OBSTACLE: Large trees and terrain penetrating left side surface along RWY 32

WARNINGS:
-take off using RWY 32 strictly prohibited due to terrain.
-landing using RWY 14 strictly prohibited due to terrain

RADIO: No continuous radio watch

AMENDMENT: RWY designators changed, magnetic variation changed

© Slovenia Control, Ltd.

6.2 Načrt površin za gibanje letal z omejitvenimi ravninami

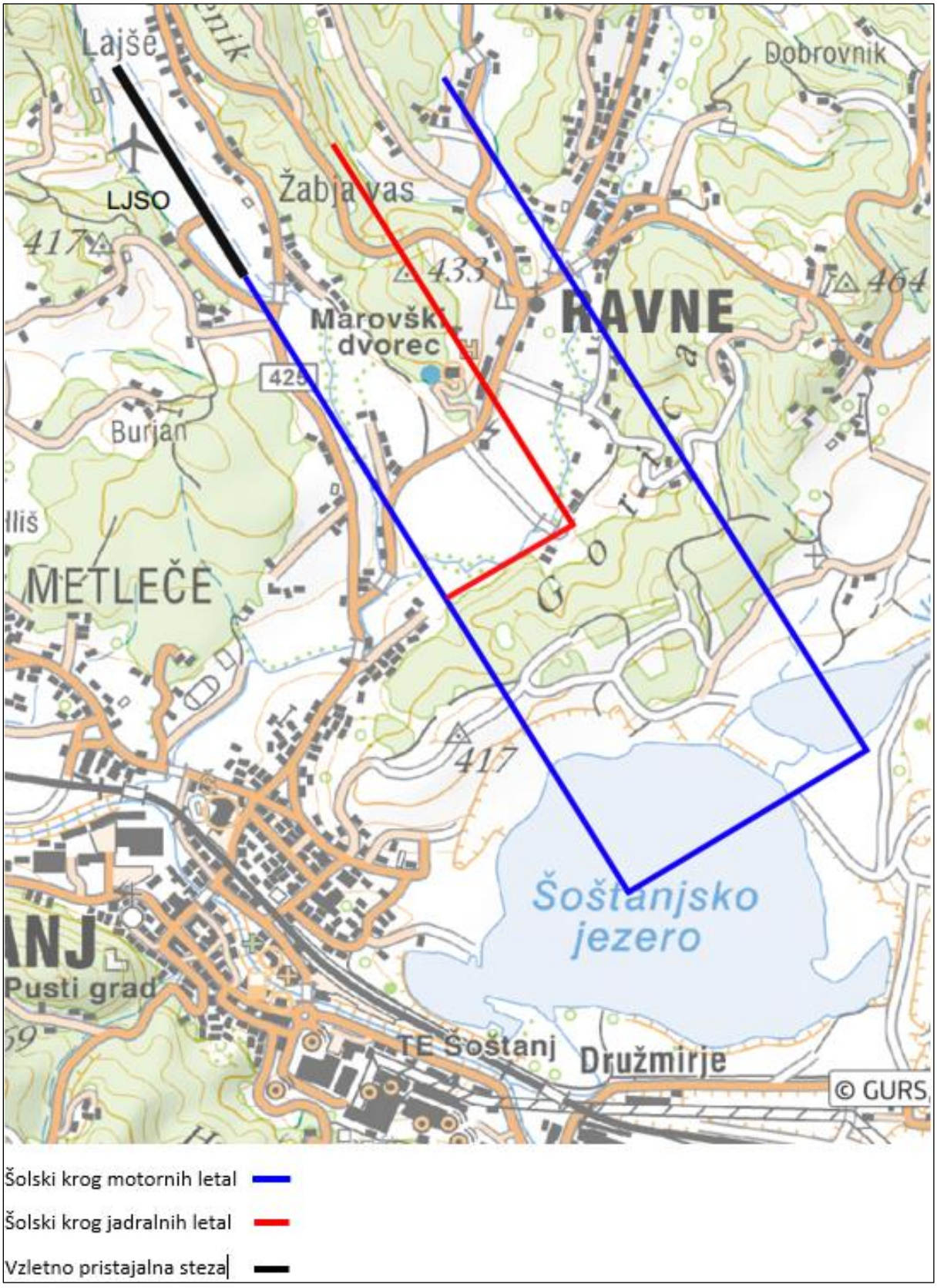

Chart for VFR flights

ARP 462353N 0150242E
AD ELEV 378m/1239ft

SOSTANJ AERODROME CH 128.305
LJUBLJANA INFO CH 118.480, CH 123.880

Šoštanj Aerodrome

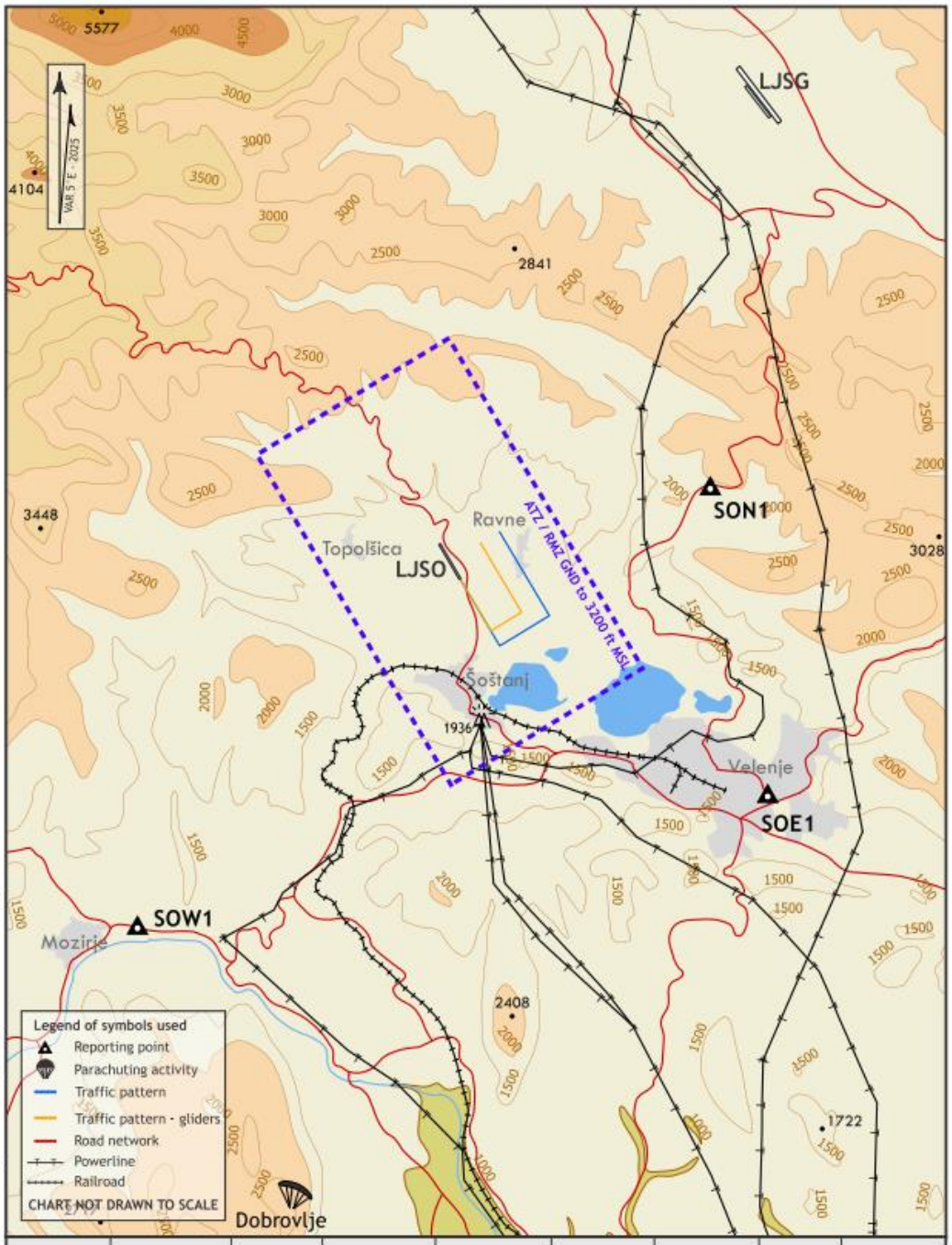

RWY	DIMENSION	SURFACE	TORA	TODA	ASDA	LDA	LIGHTS	PATTERN
14	714 x 18 m	ASPHALT	714	714	714	-	NIL	-
32			-	-	-	714		-
Remarks	RWY 14 intended for take-off only RWY 32 intended for landing only							* Traffic pattern for gliders

AMENDMENT: ATZ / RMZ introduced, RWY designators changed, magnetic variation changed

© Slovenia Control, Ltd.

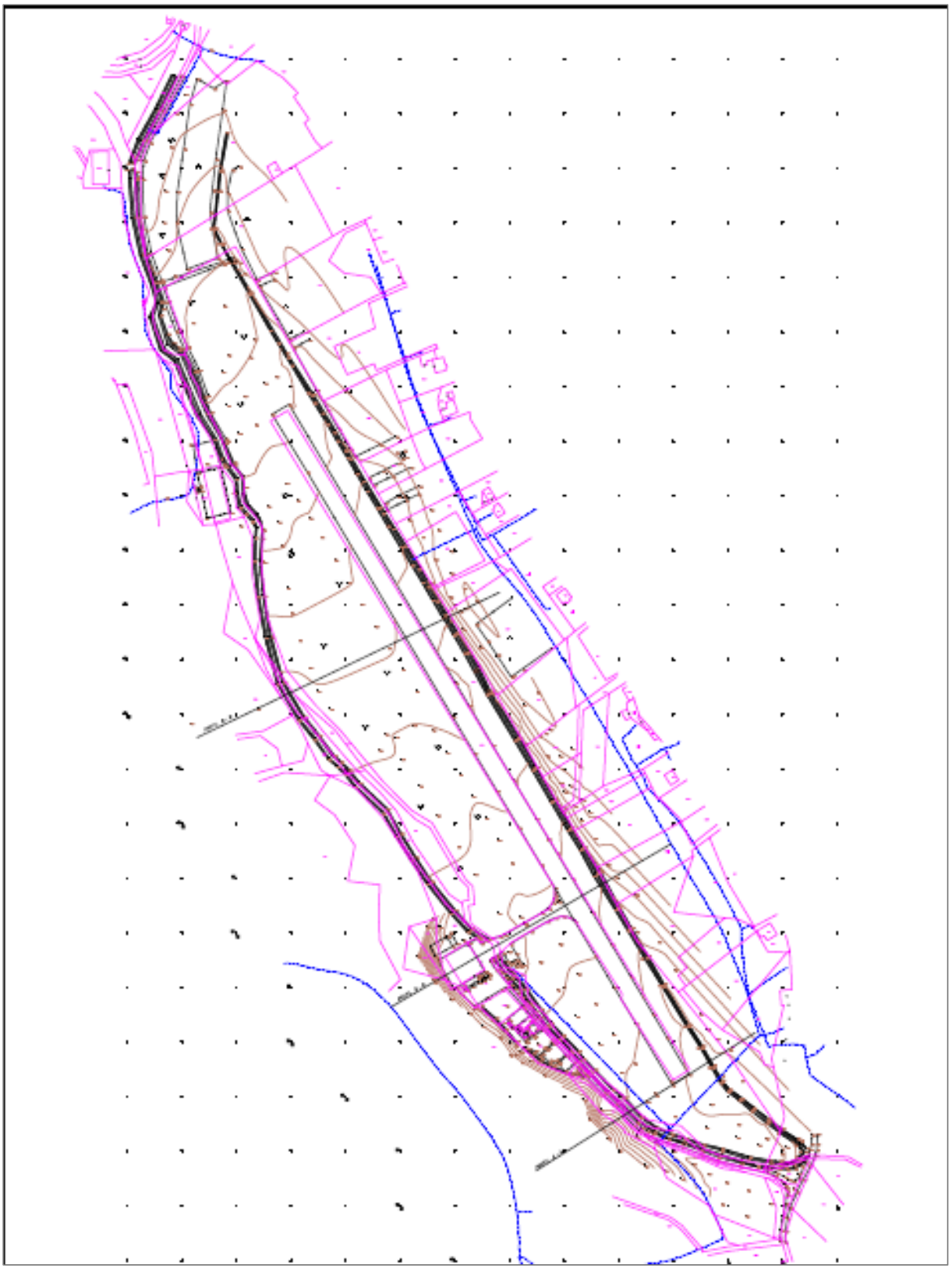

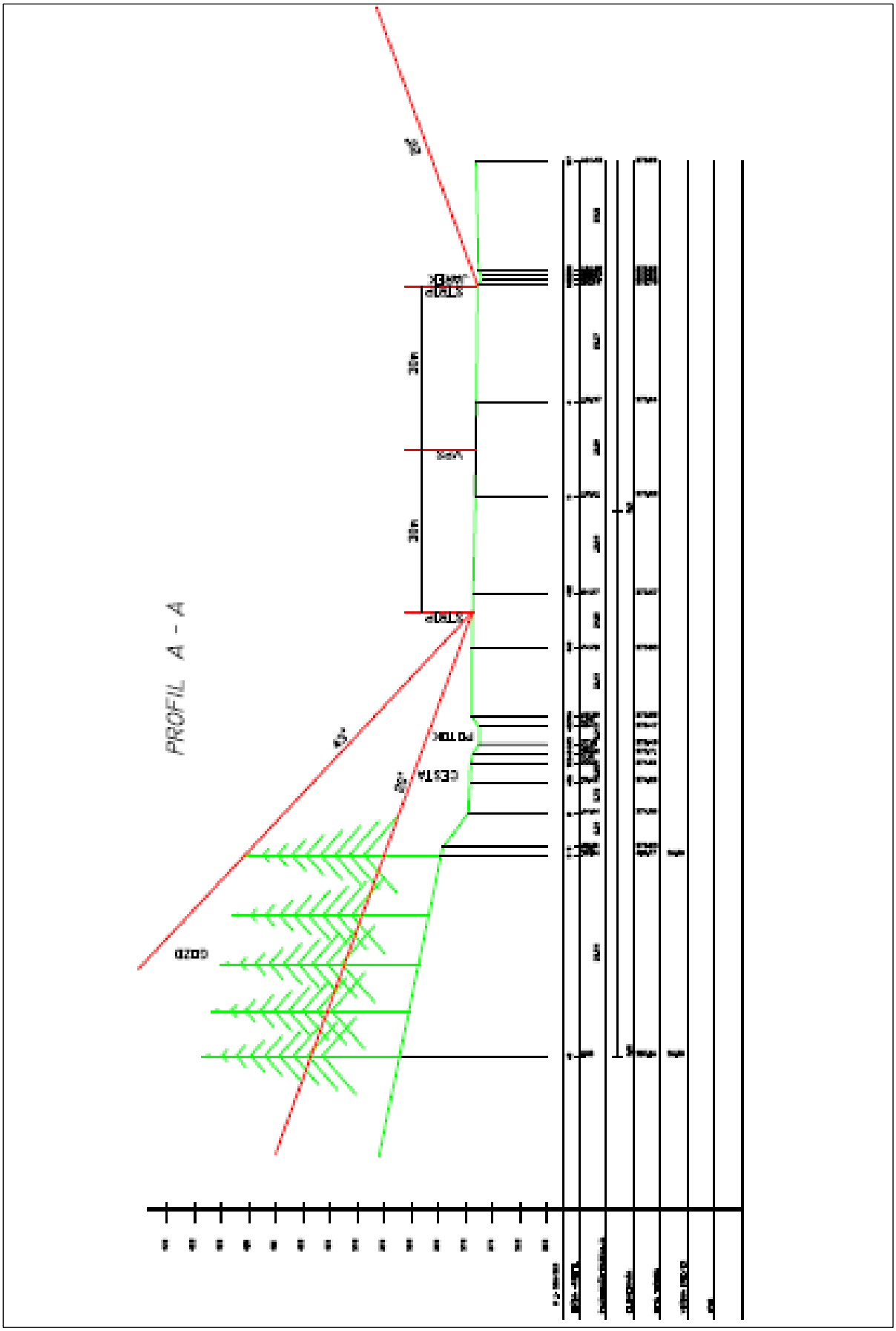
PROFIL A - A

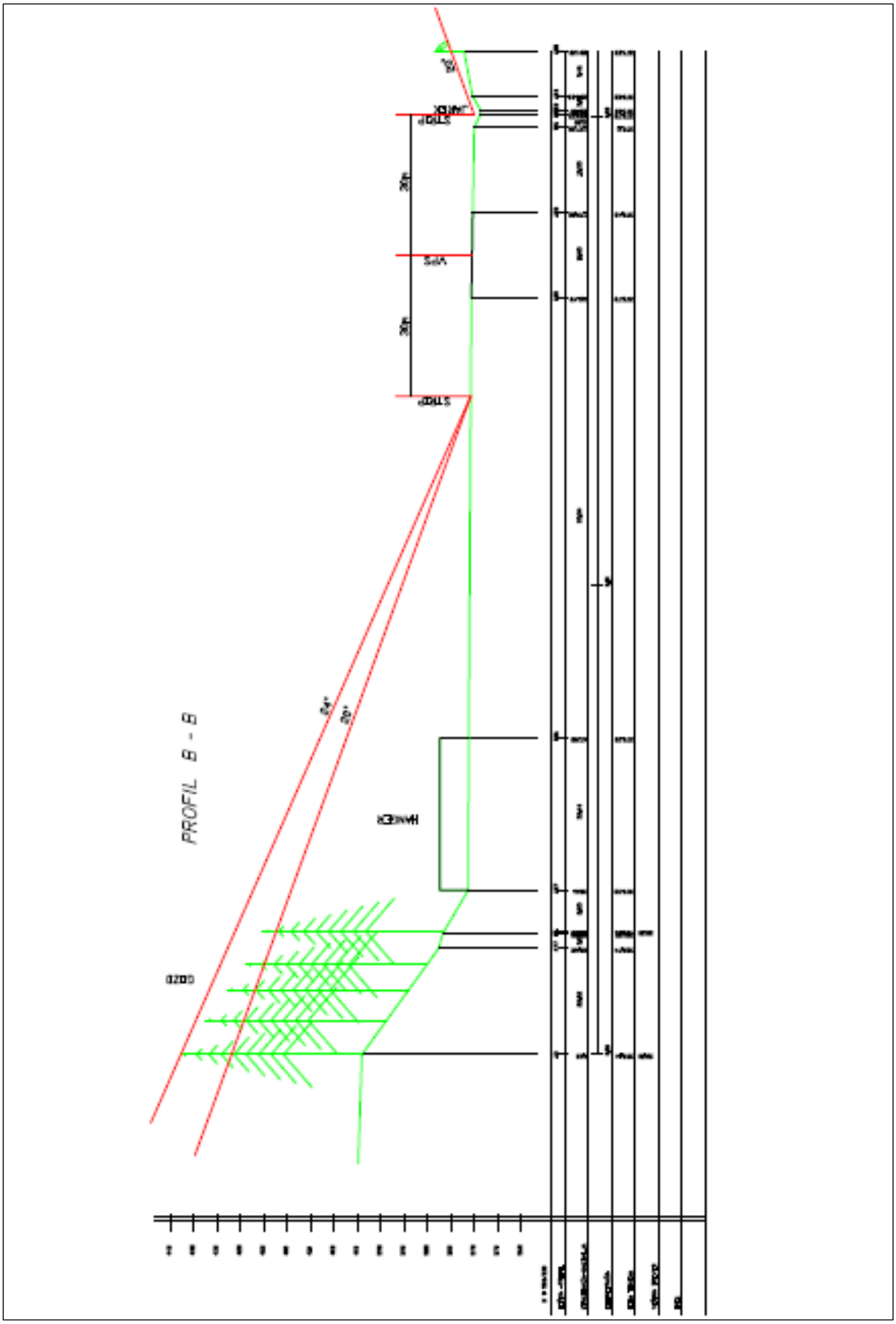
PROFIL B - B

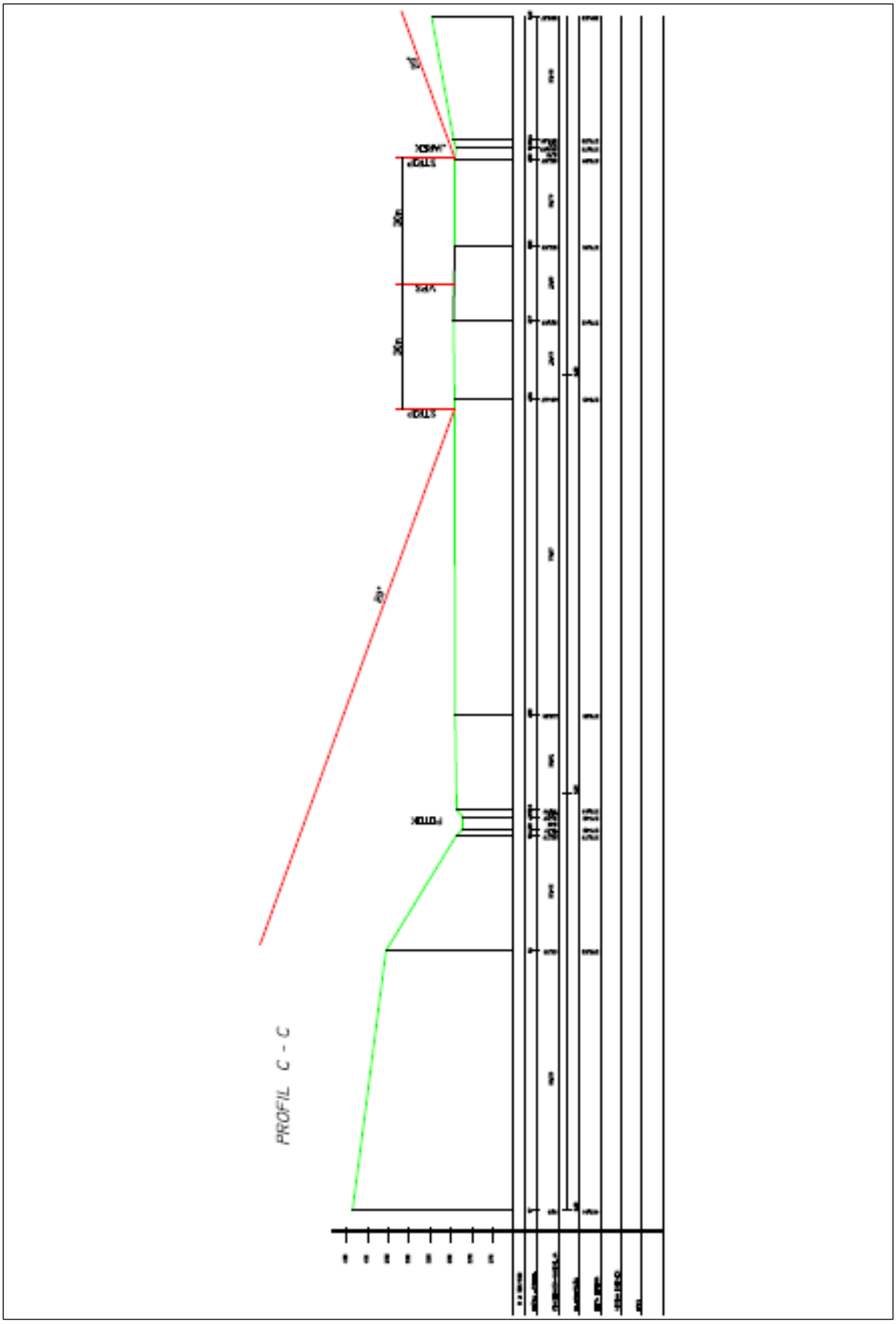
PROFIL C - C

6.3 Evidenca o operacijah zrakoplovov

Vodja letenja	Ime in priimek	Podpis:
Datum:		
Zaporedna št.:		

ŠALEŠKI AEROKLUB

PLAN LETENJA in ŠTARTNA LISTA za MOTORNA IN JADRALNIA LETALA

S svojim podpisom potrjujem, da sem seznanjen s trenutno vremensko situacijo in vsemi veljavnimi NOTAM-i. Prav tako sem seznanjen z vsemi postopki na odhodnih in prihodnih letališčih, ter z vsemi pogoji, pod katerimi je letalo in posadka zavarovana. Izjavljam pa, da izpolnjujem vse zakonsko predpisane pogoje za letenje in letim na lastno odgovornost!

Zap št.	Ime in priimek pilota	Opis naloge	Podpis pilota	Zap št.	Ime in priimek pilota	Opis naloge	Podpis pilota
1				11			
2				12			
3				13			
4				14			
5				15			
6				16			
7				17			
8				18			
9				19			
10				20			

MOTORNO

Zap št.	Pilot/ Inštruktor	Reg.Oznaka letala	Naloga	Vzlet			Pristanek			Skupaj		Letov	Število	Opombe
				h	min	kraj	h	min	kraj	h	min	številko		
1														
2														
3														
4														
5														
6														
7														
8														
9														
10														

	h	min	letov
Dnevni nalet			
Do danes v mes.			
Skupaj v mesecu			

JADRALNO

Zap št.	Pilot/ Inštruktor	Reg. Oznaka letala	Naloga	Vzlet		Pristanek		Skupaj		Letov	Čas vleke (min)	Opombe
				čas	kraj	čas	kraj	h	min	številko		
1												
2												
3												
4												
5												
6												
7												
8												
9												
10												

	h	min	letov		
Dnevni nalet					

6.4 Obrazec za pregled letališke infrastrukture

Poročilo o pregledu površin za gibanje zrakoplovov in instalacij svetlobnega zaznamovanja na letališču

	A Letališče LJSO	B Datum in čas pregleda (UTC):				C Oznaka vzletno-pristajalne steze: 33/15		
		vse	Tretjine steze			Steza za vožnjo letal		Ploščad
1.	Stanje na površini		I	II	III	A	Y	
	a)suho							
	b)vlažno							
	c)mokro							
	d)luže							
	e)vodna plast							
3.	Pomanjkljivosti:							
	a) Površine:	vse	I	II	III	A	Y	
	-poškodbe utrjenega vozišča							
	-tuji predmeti							
	-neravnine večje od dovoljenih							
	-vodoravne oznake							
	-navpične oznake							
	-nanos gume ipd.							
	-varnostni pas in osnovna steza							
4.	Ovire							
5.	Prisotnost ptic							
6.	Opombe:							

Pregledal:

_____

Navodilo za izpolnjevanje obrazca

1. Pod **A** vpisati mednarodno oznako letališča
2. Pod **B** vpisati osem številčna skupina za dan, mesec, leto in čas pregleda (UTC)
3. Pod **C** vpisati oznako pragov VPS
4. Pod **1** vpisati podatke o stanju vsake tretjine VPS
5. Pod **3** vpisati v ustreznih rubrikah **OK**, če ni nepravilnosti. V primeru pomanjkljivosti se vpiše **YES** nato pa leva **L** ali desna **R** ali obe **LR** gledano od praga z nižjo številčno oznako
6. Pod točko **4** vpisati podatke o vseh premičnih in nepremičnih ovirah, ki niso omenjene v Zborniku letalskih informacij – AIP.
7. Pod točko **5** vpisati podatke o navzočnosti ptic – na kateri površini so, smer preleta, vrste ptic ipd.
8. Pod točko **6** vpisati katerokoli pomembno operativno informacijo ali natančnejšo pomanjkljivost iz točke **3**.

6.5 Dokazila o lastništvu

REPUBLIKA
SLOVENIJA
VRHOVNO
SODIŠČE

Informacijski sistem eZK
Redni izpis iz zemljiške knjige

čas izdelave izpisa: 25.8.2026 - 7:17:51

Nepremičnina

tip nepremičnine: 1 - zemljiška parcela
vir ID znaka: 1 - zemljiški kataster
ID znak: parcela 948 345/7

katastrska občina 948 TOPOLŠICA **parcela** 345/7 (ID 7042460)

Plombe:

Z nepremičnino ni povezana nobena zemljiškoknjižna zadeva, o kateri še ni pravnomočno odločeno.

Če je lastninska pravica na nepremičnini omejena z izvedeno pravico / zaznambo in nepremičnina, ki je predmet tega izpisa, pri tej izvedeni pravici / zaznambi ni glavna nepremičnina, glede morebitnih zemljiškoknjižnih zadev, o katerih še ni pravnomočno odločeno, za izbris te izvedene pravice / zaznambe, njen prenos ali vpis oziroma izbris sekundarne zaznambe pri tej izvedeni pravici / zaznambi, glej izpis za glavno nepremičnino (drugi in tretji odstavek 134. člena ZZK-1) ali izpis za to izvedeno pravico / zaznambo.

Osnovni pravni položaj nepremičnine:

ID osnovnega položaja: 20651494
vrsta osnovnega položaja: 101 - vknjižena lastninska pravica
delež: 1/1
imetnik:
1. matična številka: 5061920000
   firma / naziv: ŠALEŠKI AEROKLUB
   naslov: Topolšica 207C, 3325 Šoštanj

omejitve: **Opozorilo:** v primeru več omejitev z istim časom učinkovanja vpisa se vrstni red ugotovi na podlagi dodatnih opisov pri posamezni izvedeni pravici ali zaznambi.

ID omejitve	čas začetka učinkovanja	vrsta
20947016	12.08.2020 14:34:40	404 - vknjižena stvarna služnost / nujna pot / nepravo stvarno breme
23161781	29.03.2023 13:48:25	415 - vknjižena neprava stvarna služnost
25127051	13.04.2026 08:46:26	415 - vknjižena neprava stvarna služnost

Podrobni podatki o izvedenih pravicah in zaznambah:

ID pravice / zaznambe 20947016
čas začetka učinkovanja 12.08.2020 14:34:40
vrsta pravice / zaznambe 404 - vknjižena stvarna služnost / nujna pot / nepravo stvarno breme
glavna nepremičnina: **katastrska občina** 948 TOPOLŠICA **parcela** 345/2 (ID 5054136)
podatki o vsebini pravice / zaznambe
dodatni opis:
Na podlagi Pogodbe o ustanovitvi stvarne služnostne pravice z dne 12.08.2020 se vknjiži služnostna pravica dostopa, ki bo obsegala pravico izgradnje in uporabo poti za potrebe vožnje z vsemi vrstami vozil z nosilnostjo do 2.500 kg ter pravico vzdrževanja te poti po severni strani, to je preko parcel št. 345/2, 345/5, 345/7 in 345/8, vse k.o. Topolšica, do stavbe, ki bo zgrajena na podlagi stavbne pravice ID znak stavbna pravica 948-9009.
imetnik:
1. vsakokratni lastnik nepremičnine: **katastrska občina** 948 TOPOLŠICA **stavbna pravica** 9009 (ID 7077500)

zveza - ID osnovnega položaja:
20651494

1/2

REPUBLIKA
SLOVENIJA
VRHOVNO
SODIŠČE

Informacijski sistem eZK
Redni izpis iz zemljiške knjige
čas izdelave izpisa: 25.8.2026 - 7:16:53

Nepremičnina

tip nepremičnine: 1 - zemljiška parcela
vir ID znaka: 1 - zemljiški kataster
ID znak: parcela 948 324/2

katastrska občina 948 TOPOLŠICA **parcela** 324/2 (ID 4382534)

Plombe:

Z nepremičnino ni povezana nobena zemljiškoknjižna zadeva, o kateri še ni pravnomočno odločeno.

Če je lastninska pravica na nepremičnini omejena z izvedeno pravico / zaznambo in nepremičnina, ki je predmet tega izpisa, pri tej izvedeni pravici / zaznambi ni glavna nepremičnina, glede morebitnih zemljiškoknjižnih zadev, o katerih še ni pravnomočno odločeno, za izbris te izvedene pravice / zaznambe, njen prenos ali vpis oziroma izbris sekundarne zaznambe pri tej izvedeni pravici / zaznambi, glej izpis za glavno nepremičnino (drugi in tretji odstavek 134. člena ZZK-1) ali izpis za to izvedeno pravico / zaznambo.

Osnovni pravni položaj nepremičnine:

ID osnovnega položaja: 1613583
vrsta osnovnega položaja: 101 - vknjižena lastninska pravica
delež: 1/1
imetnik:
1. matična številka: 5061920000
   firma / naziv: ŠALEŠKI AEROKLUB
   naslov: Topolšica 207C, 3325 Šoštanj

omejitve: **Opozorilo:** v primeru več omejitev z istim časom učinkovanja vpisa se vrstni red ugotovi na podlagi dodatnih opisov pri posamezni izvedeni pravici ali zaznambi.

ID omejitve	čas začetka učinkovanja	vrsta
20947015	12.08.2020 14:34:40	404 - vknjižena stvarna služnost / nujna pot / nepravo stvarno breme
23161781	29.03.2023 13:48:25	415 - vknjižena neprava stvarna služnost

Podrobni podatki o izvedenih pravicah in zaznambah:

ID pravice / zaznambe 20947015
čas začetka učinkovanja 12.08.2020 14:34:40
vrsta pravice / zaznambe 404 - vknjižena stvarna služnost / nujna pot / nepravo stvarno breme
glavna nepremičnina: **katastrska občina** 948 TOPOLŠICA **parcela** 5964 (ID 7031172)
podatki o vsebini pravice / zaznambe
dodatni opis:
Na podlagi Pogodbe o ustanovitvi stvarne služnostne pravice z dne 12.08.2020 se vknjiži služnostna pravica dostopa, ki bo obsegala pravico izgradnje in uporabo poti za potrebe vožnje z vsemi vrstami vozil z nosilnostjo do 2.500 kg ter pravico vzdrževanja te poti po južni strani, to je preko parcel št. 103/6, 5964, 324/2 in 345/8, vse k.o. Topolšica, do stavbe, ki bo zgrajena na podlagi stavbne pravice ID znak stavbna pravica 948-9009.
imetnik:
1. vsakokratni lastnik nepremičnine: **katastrska občina** 948 TOPOLŠICA **stavbna pravica** 9009 (ID 7077500)

zveza - ID osnovnega položaja:
1613583

REPUBLIKA
SLOVENIJA
VRHOVNO
SODIŠČE

Informacijski sistem eZK
Redni izpis iz zemljiške knjige
čas izdelave izpisa: 25.8.2026 - 7:15:44

Nepremičnina

tip nepremičnine:	1 - zemljiška parcela
vir ID znaka:	1 - zemljiški kataster
ID znak:	parcela 948 169/5

katastrska občina 948 TOPOLŠICA **parcela** 169/5 (ID 6748939)

Plombe:

Z nepremičnino ni povezana nobena zemljiškoknjižna zadeva, o kateri še ni pravnomočno odločeno.

Če je lastninska pravica na nepremičnini omejena z izvedeno pravico / zaznambo in nepremičnina, ki je predmet tega izpisa, pri tej izvedeni pravici / zaznambi ni glavna nepremičnina, glede morebitnih zemljiškoknjižnih zadev, o katerih še ni pravnomočno odločeno, za izbris te izvedene pravice / zaznambe, njen prenos ali vpis oziroma izbris sekundarne zaznambe pri tej izvedeni pravici / zaznambi, glej izpis za glavno nepremičnino (drugi in tretji odstavek 134. člena ZZK-1) ali izpis za to izvedeno pravico / zaznambo.

Osnovni pravni položaj nepremičnine:

ID osnovnega položaja:	18819267
vrsta osnovnega položaja:	101 - vknjižena lastninska pravica
delež:	1/1
imetnik:	
1. matična številka:	5061920000
firma / naziv:	ŠALEŠKI AEROKLUB
naslov:	Topolšica 207C, 3325 Šoštanj
omejitve:	
Vpisana ni nobena pravica ali pravno dejstvo, ki omejuje lastninsko pravico na nepremičnini	

REPUBLIKA
SLOVENIJA
VRHOVNO
SODIŠČE

Informacijski sistem eZK
Redni izpis iz zemljiške knjige

čas izdelave izpisa: 25.8.2026 - 7:18:48

Nepremičnina

tip nepremičnine: 1 - zemljiška parcela
vir ID znaka: 1 - zemljiški kataster
ID znak: parcela 948 5964

katastrska občina 948 TOPOLŠICA **parcela** 5964 (ID 7031172)

Plombe:

Z nepremičnino ni povezana nobena zemljiškoknjižna zadeva, o kateri še ni pravnomočno odločeno.

Če je lastninska pravica na nepremičnini omejena z izvedeno pravico / zaznambo in nepremičnina, ki je predmet tega izpisa, pri tej izvedeni pravici / zaznambi ni glavna nepremičnina, glede morebitnih zemljiškoknjižnih zadev, o katerih še ni pravnomočno odločeno, za izbris te izvedene pravice / zaznambe, njen prenos ali vpis oziroma izbris sekundarne zaznambe pri tej izvedeni pravici / zaznambi, glej izpis za glavno nepremičnino (drugi in tretji odstavek 134. člena ZZK-1) ali izpis za to izvedeno pravico / zaznambo.

Osnovni pravni položaj nepremičnine:

ID osnovnega položaja: 20557790
vrsta osnovnega položaja: 101 - vknjižena lastninska pravica
delež: 1/1
imetnik:
1. matična številka: 5061920000
   firma / naziv: ŠALEŠKI AEROKLUB
   naslov: Topolšica 207C, 3325 Šoštanj

omejitve: **Opozorilo:** v primeru več omejitev z istim časom učinkovanja vpisa se vrstni red ugotovi na podlagi dodatnih opisov pri posamezni izvedeni pravici ali zaznambi.

ID omejitve	čas začetka učinkovanja	vrsta
20947015	12.08.2020 14:34:40	404 - vknjižena stvarna služnost / nujna pot / nepravo stvarno breme

Podrobni podatki o izvedenih pravicah in zaznambah:

ID pravice / zaznambe 20947015
čas začetka učinkovanja 12.08.2020 14:34:40
vrsta pravice / zaznambe 404 - vknjižena stvarna služnost / nujna pot / nepravo stvarno breme
glavna nepremičnina: **katastrska občina** 948 TOPOLŠICA **parcela** 5964 (ID 7031172)
podatki o vsebini pravice / zaznambe
dodatni opis:
Na podlagi Pogodbe o ustanovitvi stvarne služnostne pravice z dne 12.08.2020 se vknjiži služnostna pravica dostopa, ki bo obsegala pravico izgradnje in uporabo poti za potrebe vožnje z vsemi vrstami vozil z nosilnostjo do 2.500 kg ter pravico vzdrževanja te poti po južni strani, to je preko parcel št. 103/6, 5964, 324/2 in 345/8, vse k.o. Topolšica, do stavbe, ki bo zgrajena na podlagi stavbne pravice ID znak stavbna pravica 948-9009.
imetnik:
1. vsakokratni lastnik nepremičnine: **katastrska občina** 948 TOPOLŠICA **stavbna pravica** 9009 (ID 7077500)

zveza - ID osnovnega položaja:
20557790

pravice / zaznambe pri izvedeni pravici / zaznambi:

6.6 Analiza topografskih pogojev



6.7 Navigacijska študija z meteorološkimi podatki

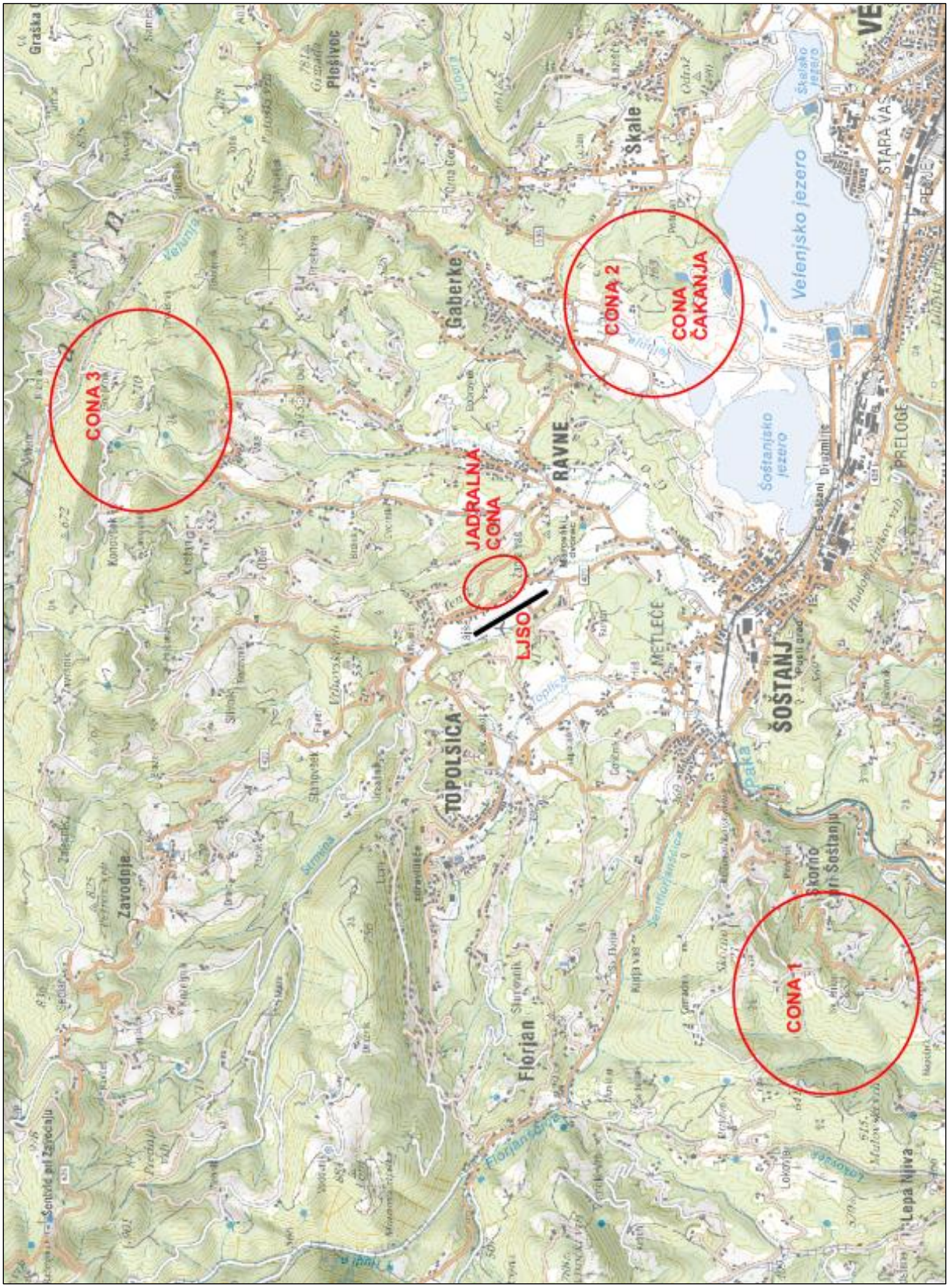

6.8 Izris katastrskega načrta

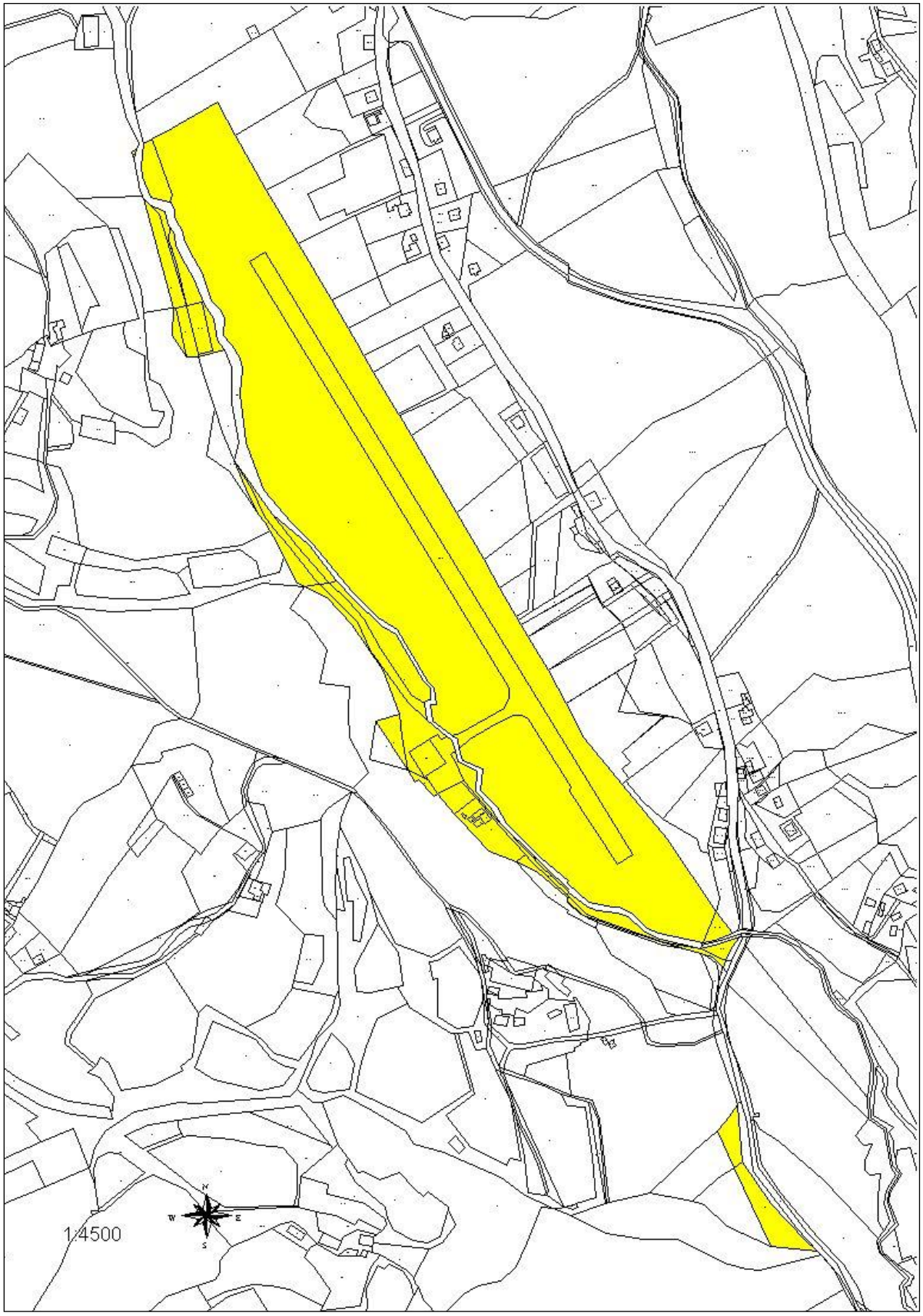

6.9 ATZ/RMZ letališča Šoštanj

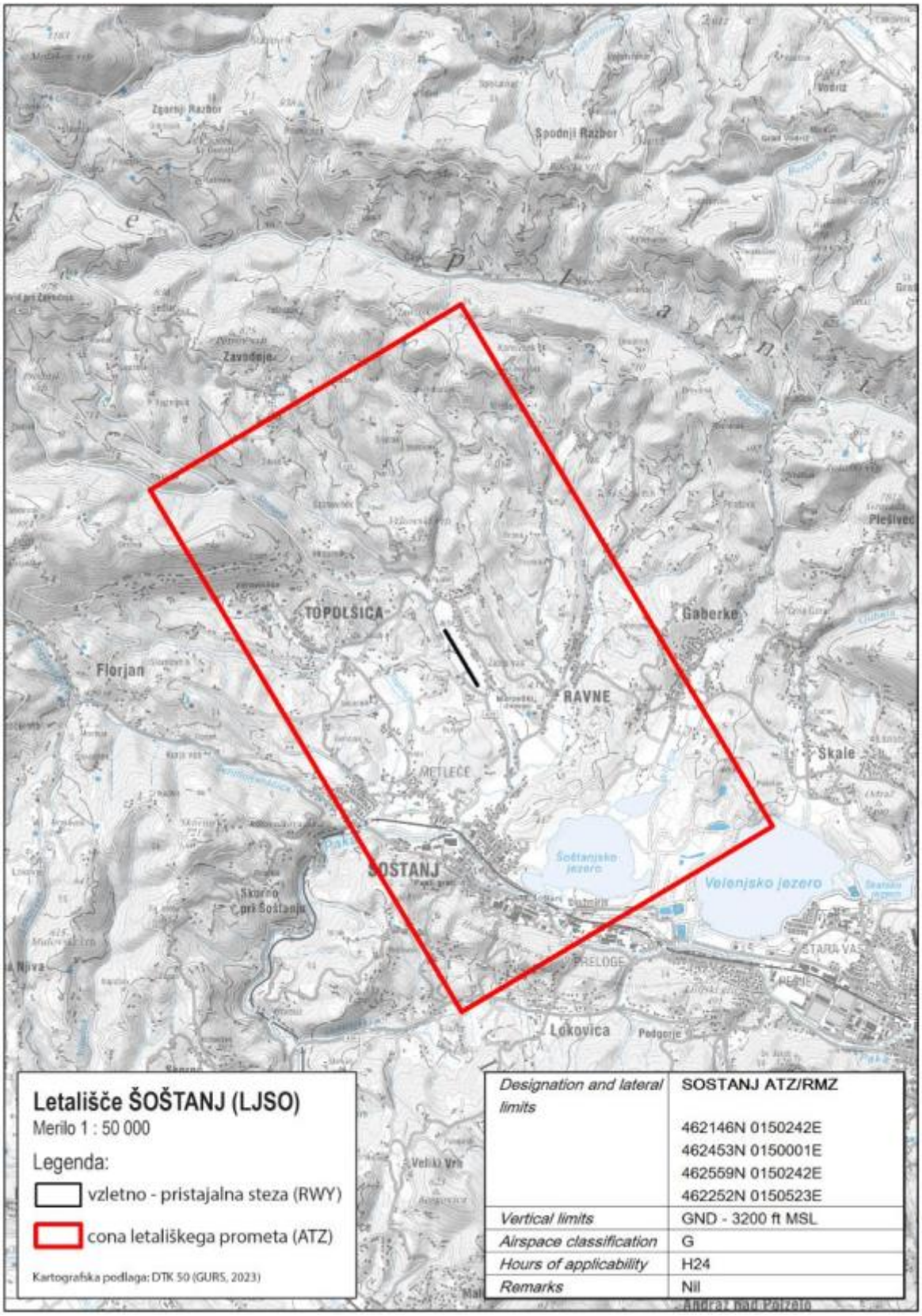

6.10 Lista pooblaščenih oseb Šaleškega aerokluba

LISTA POOBLAŠČENIH OSEB LJSO

PREDSEDNIK AEROKLUBA

Gašper Brodnik Telefon: 00 386 40 231 500

PODPREDSEDNIK AEROKLUBA

Franc Blažič Telefon: 00 386 41 867 053

MODELARSKA DEJAVNOST

Primož Jandrok Telefon: 00 386 41 841 323

Podpredsednik je odgovoren predsedniku aerokluba in ga lahko v primeru odsotnosti tudi nadomešča.

KOORDINATORJI PROMETA

Koordinator prometa je odgovoren podpredsedniku aerokluba
Upravni odbor upravljalca letališča izbere člane aerokluba, ki izpolnjujejo pogoje za izvajanje del koordinatorja prometa in jih za opravljanje nalog koordinatorja prometa tudi pooblasti. Seznam pooblaščenih koordinatorjev prometa se spreminja po potrebi. Seznam koordinatorjev prometa se nahaja na javnem mestu v prostorih letališča, preko elektronske pošte pa je posredovan tudi osebam, ki so pooblaščene.
Dolžnosti in naloge koordinatorja prometa opredeljuje Navodilo za varno vzletanje in pristajanje na letališču LJSO in pravilniki Šaleškega aerokluba.